

令和3年6月16日
気象庁地震火山部

「強震波形データ」(2018年) ヘッダ部分のデータ先頭時刻誤りについて

「強震波形データ」(2018年)に収録した地方公共団体観測点データのうち、下記のとおり、一部でヘッダ部分のデータ先頭時刻に誤りがありました。

当該誤り箇所を含むデータの利用にあたっては、十分にご留意いただくようお願いいたします。また、詳細につきましては、正誤表(別紙)をご参照ください。

本事案を踏まえ、より一層適切なデータ提供に努めて参ります。

記

【対象地震】

2018年6月18日 大阪府北部の地震

【対象観測点】

京都西京区檜原(震度計番号76122)

京都西京区大枝(震度計番号76123)

【誤りの内容】

ヘッダ部分のデータ先頭時刻の秒値

誤: 20秒、 正: 30秒

【誤りにより影響のあるデータ(拡張子)】

強震波形データ(csv)

強震波形の図(png)

問い合わせ先:

気象庁地震火山部地震津波監視課

電話 03-6758-3900 内線 5140

「強震波形データ」(2018年) ヘッダ部分のデータ先頭時刻に関する正誤表

「強震波形データ」(2018年)に収録した、2018年6月18日大阪府北部の地震に関する地方公共団体観測点データのうち、京都西京区檉原(震度計番号76122)および京都西京区大枝(同76123)について、ヘッダ部分のデータ先頭時刻(記載箇所については、次頁の図を参照)に誤りがありました。ここに謹んでお詫び申し上げますとともに、下記のように訂正いたします。

正誤表

■ jichitai/201806180458/dat/acc20180618000176122.csv 6行目

【誤】 INITIAL TIME = 2018 06 18 07 58 20

【正】 INITIAL TIME = 2018 06 18 07 58 30

■ jichitai/201806180458/dat/acc20180618000176123.csv 6行目

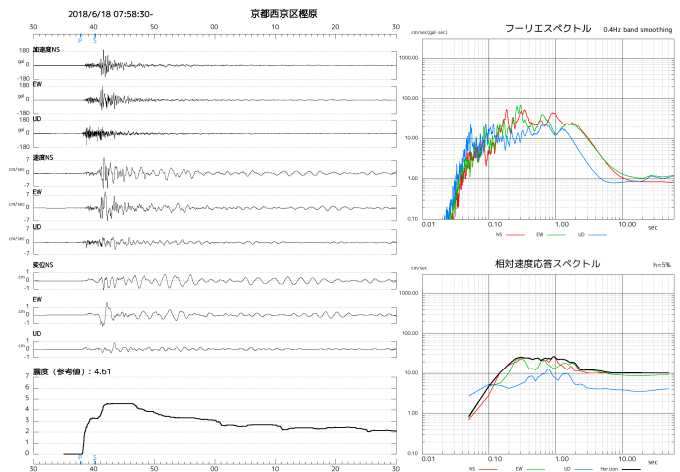
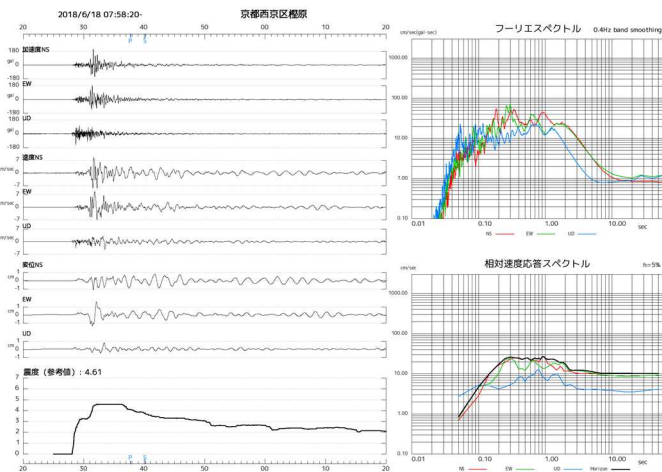
【誤】 INITIAL TIME = 2018 06 18 07 58 20

【正】 INITIAL TIME = 2018 06 18 07 58 30

■ jichitai/201806180458/png/wav20180618000176122.png

【誤】

【正】



■ jichitai/201806180458/png/wav20180618000176123.png

【誤】

【正】

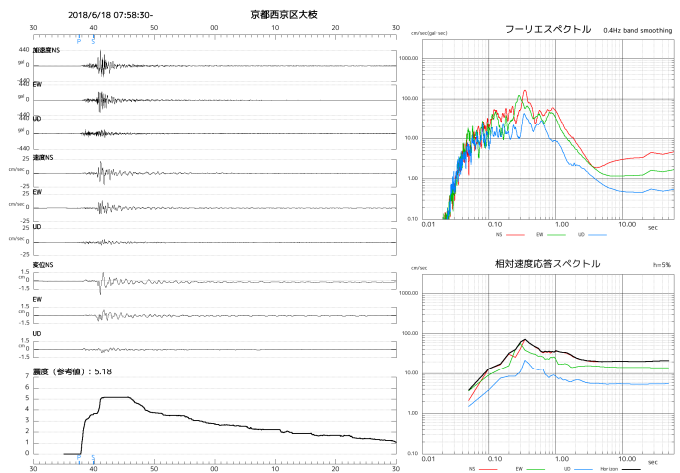
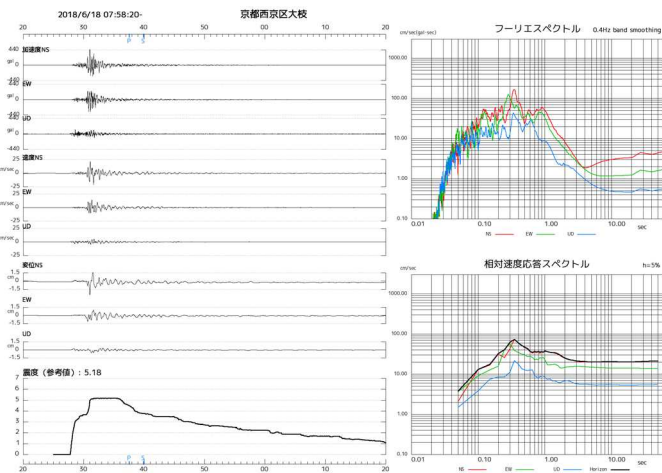


図 強震波形データ (csv 形式) の訂正箇所

